

# Choceň - Pardubická

## 1. Adresa:

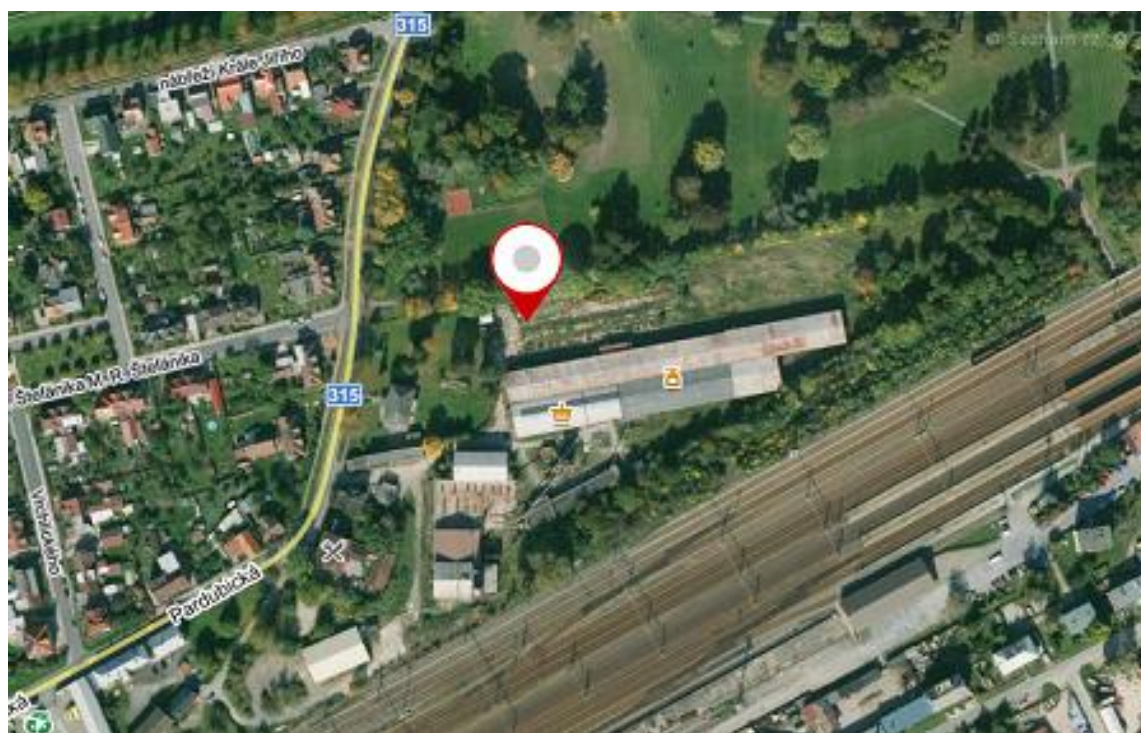
Pardubická 644, 565 01 Choceň.

## 2. Mapové podklady

Obrázek č.1 – Místo realizace projektu – lokalizace v Chocni



Obrázek č.2 - Místo umístění projektu - letecký snímek



Obrázek č.3 - Místo umístění projektu - umístění nabíjecích stanic



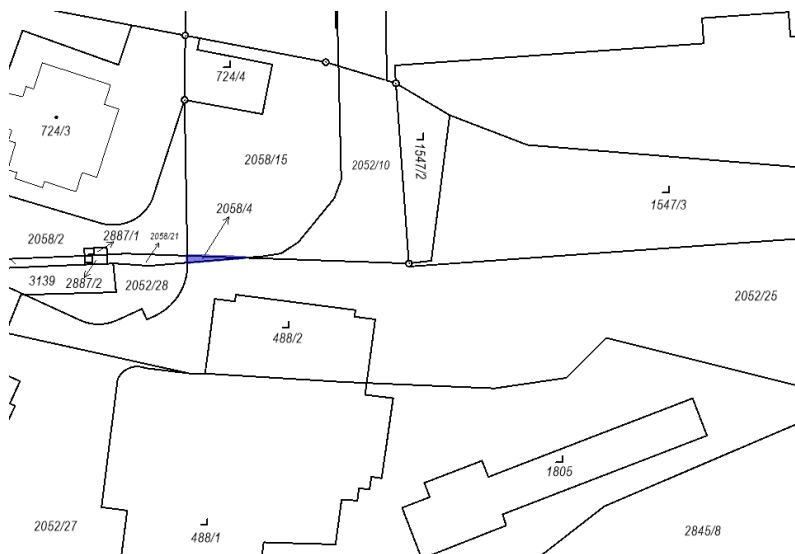
### 3. Katastrální situace

Deset nabíjecích stanic bude vybudováno na pozemku s parcelním číslem 2058/15 v katastrálním území Choceň (651974) **v obci Choceň**. Na parcele 2052/27 bude vybudována nová trafostanice. Na ni bude navazovat hlavní elektroměrový rozvaděč s hlavním jističem, z něhož povede kabelové vedení přes pozemky č. 2052/27, 2052/25, 2058/4 až na parcelu č. 2058/15, kde bude umístěn rozvaděč nabíjecích stanic.

Uvedené parcely jsou zobrazeny na obrázcích níže. Výpis z KN pro lokalitu Choceň.



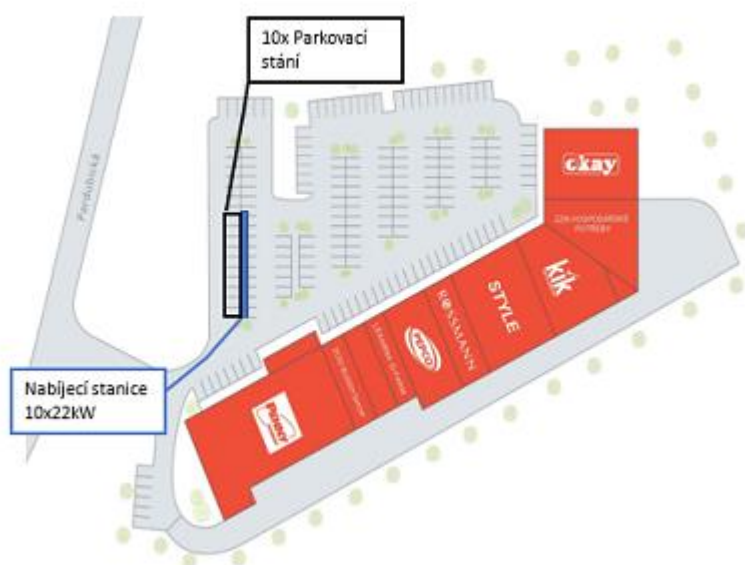
**Obrázek č.7 - Katastrální mapa - parcela 2058/4**



#### **4. Popis umístění dobíjecí stanice**

Všech deset nabíjecích stanic bude umístěno na současném centrálním parkovišti obchodní zóny. Pro parkování se využijí stávající parkovací místa. Betonové základy pro nabíjecí stanice budou umístěny vždy na rozhraní dvou parkovacích míst. Jeden betonový základ bude určen pro jednu konzolu sloužící jako držák dvou nabíjecích stanic.

**Obrázek č.8 - Fotografie umístění nabíjecí stanice včetně parkovacích míst**

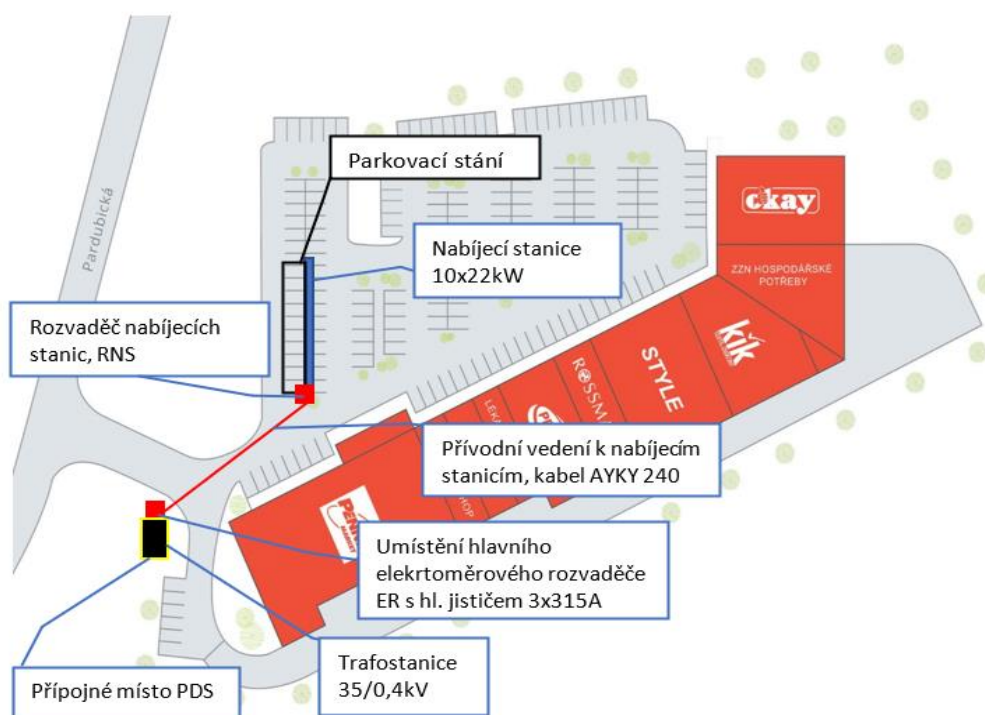


## 5. Připojení k distribuční soustavě, podmínky připojení

viz - Smlouva o uzavření budoucí smlouvy o připojení odběrného elektrického zařízení k distribuční soustavě číslo: 21\_SOBS01\_4121786814

Ilustrativní náčrt na obrázku níže naznačuje možnou variantu připojení dobíjecích stanic v lokalitě k distribuční síti. Konkrétní místo bude specifikováno v rámci projektové dokumentace.

Obrázek č.9 - Ilustrativní zakres připojení dobíjecích stanic k distribuční síti vč. umístění nové trafostanice



Příloha č.1 – Smlouva o uzavření budoucí smlouvy o připojení odběrného elektrického zařízení k distribuční soustavě